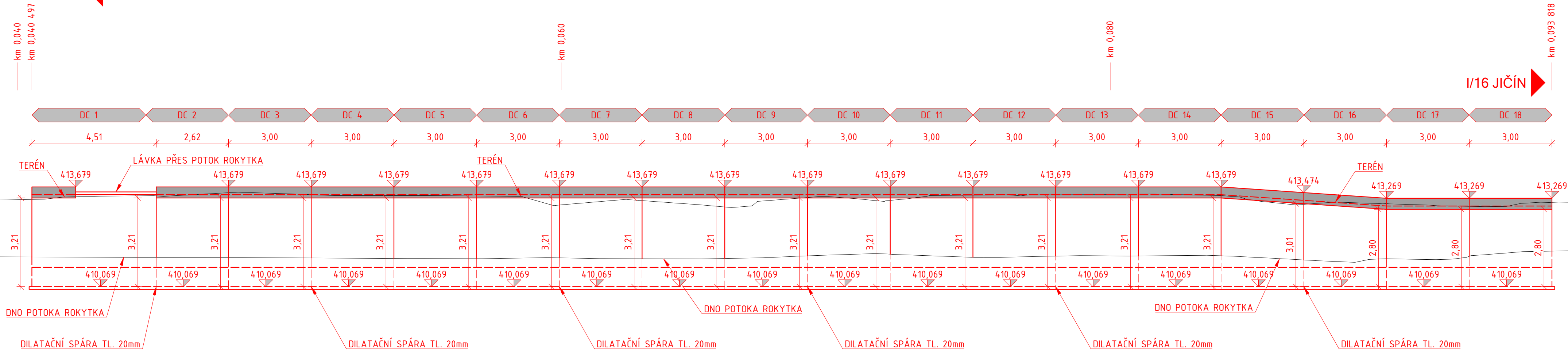


ROZVINUTÝ ŘEZ V HRANĚ ŘÍMSY

1:100

STARÁ PAKA








Souřadnicový systém: JTSK  
Výškový systém: Bpv

Investor:



**Královéhradecký kraj**  
Pivovarské náměstí 1245, 500 03 Hradec Králové

<div>OBJEDNATEL:</div> <div></div> <div>Královéhradecký kraj Pivovarské náměstí 1245 500 03 Hradec Králové</div>	<div>NÁZEV AKCE:</div> <div>II/284 – Nová Paka – oprava opěrné zdi na pozemní komunikaci v km 18,990 – 19,040</div>						
	<div>ČÁST / STAVEBNÍ OBJEKT:</div> <div>SO 221 - Opěrná stěna v km 0,04050 - 0,09340</div>						
	<div>PŘÍLOHA:</div> <div>Rozvinutý řez v místě římsy</div>						
<div>ZHOTOVITEL:</div> <div></div> <div>M - PROJEKCE s.r.o. Resslova 956 500 02 Hradec Králové www.m-projekce.cz</div>	<div>ZODP. PROJEKTANT:</div> <div>Ing. David Kněbort</div>					<div>PARÉ:</div>	
	<div>VYPRACOVAL:</div> <div>Karel Láska</div>						
	<div>KONTROLA:</div> <div>Ing. Jiří Ehrenberger</div>						
	<div>MĚŘÍTKO:</div> <div>1:100</div>		<div>Č. ZAKÁZKY:</div> <div>24-054-02</div>	<div>STUPEŇ:</div> <div>PDPS</div>	<div>DATUM:</div> <div>10/2025</div>	<div>ČÁST:</div> <div>221</div>	<div>PŘÍLOHA:</div> <div>3</div>